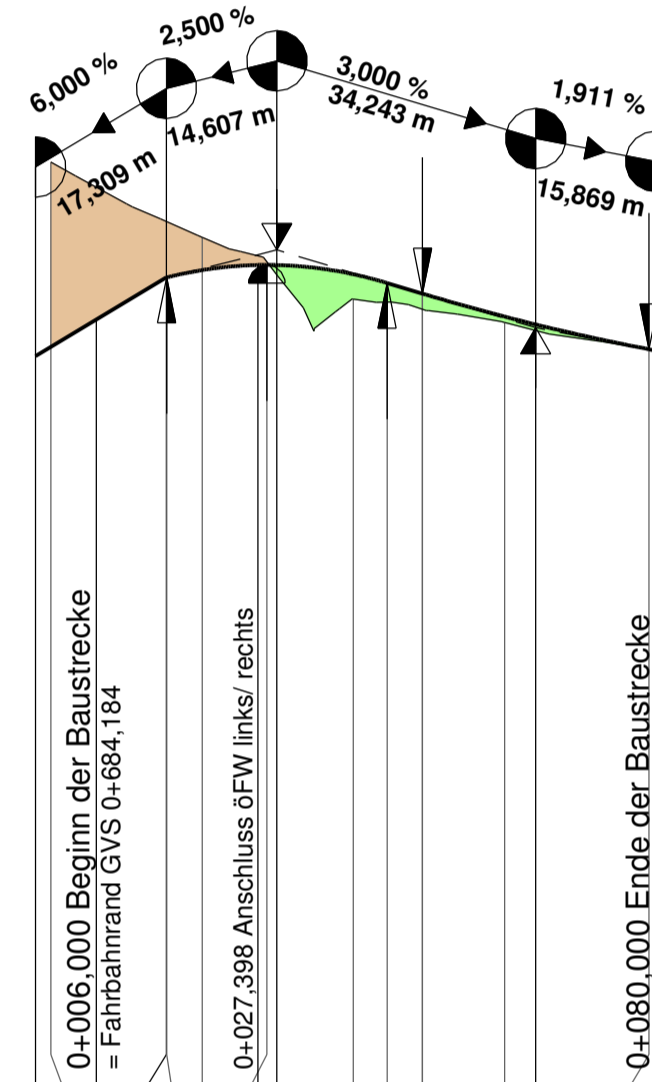


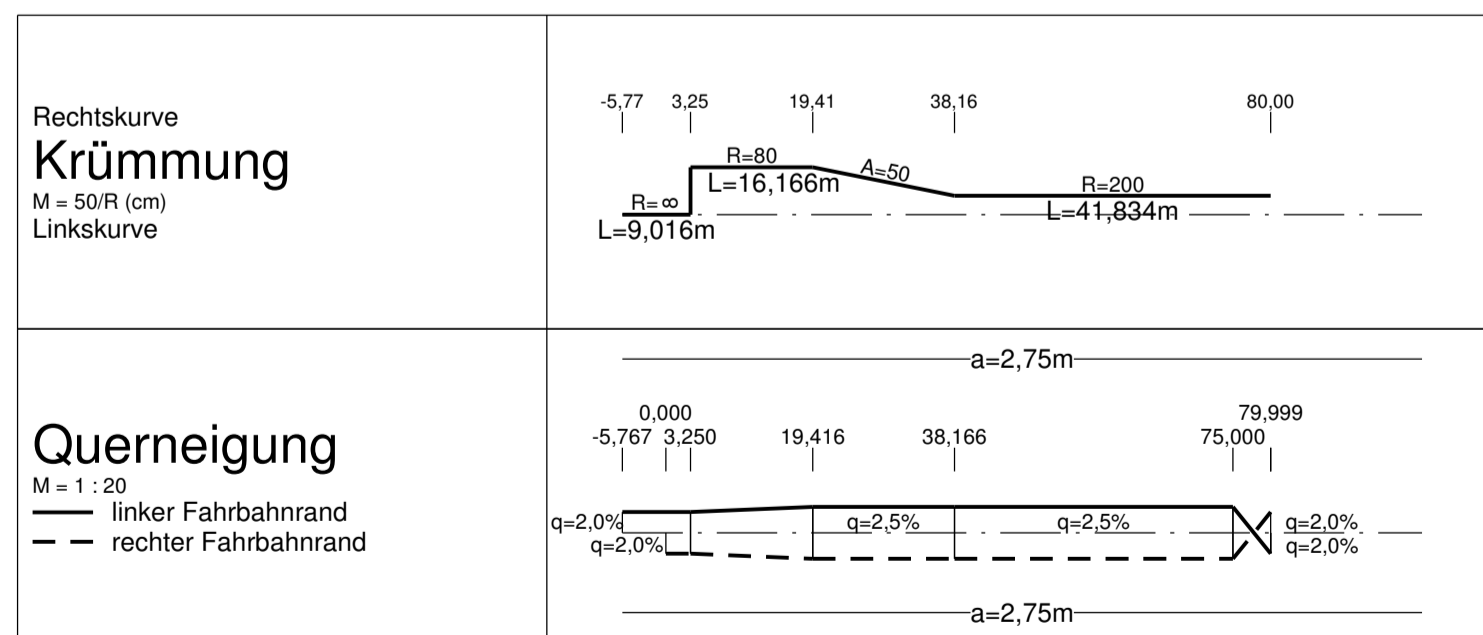
Höhenplan NEA 22

km = -0+002,030 h TS = 379,938 m	km = 0+015,280 h TS = 380,976 m	H = -530,000 m T = 14,575 m f = -0,200 m km = 0+029,887 h TS = 381,341 m	km = 0+079,999 h TS = 380,011 m	H = 2750,000 m T = 14,978 m f = 0,041 m km = 0+064,130 h TS = 380,314 m
-------------------------------------	------------------------------------	--	------------------------------------	---

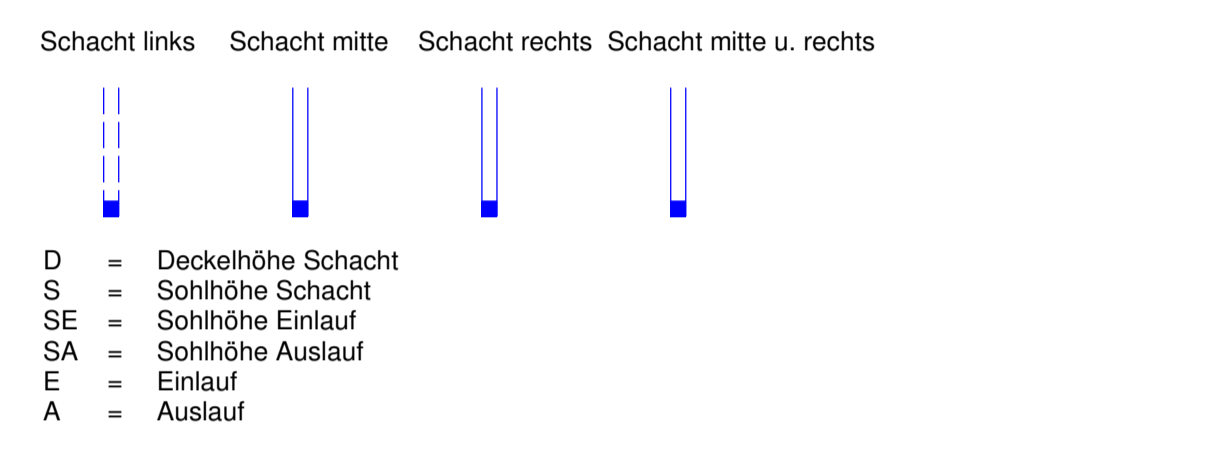
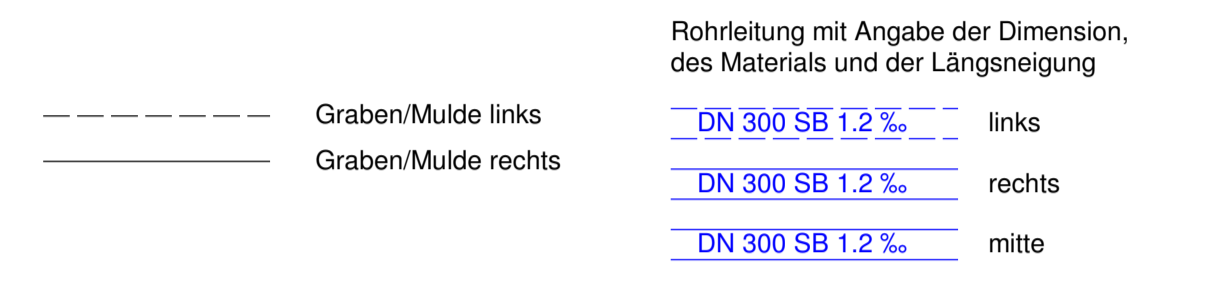
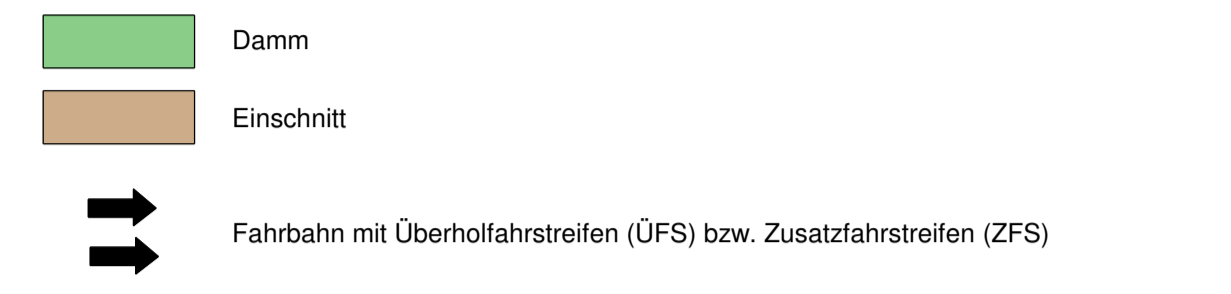
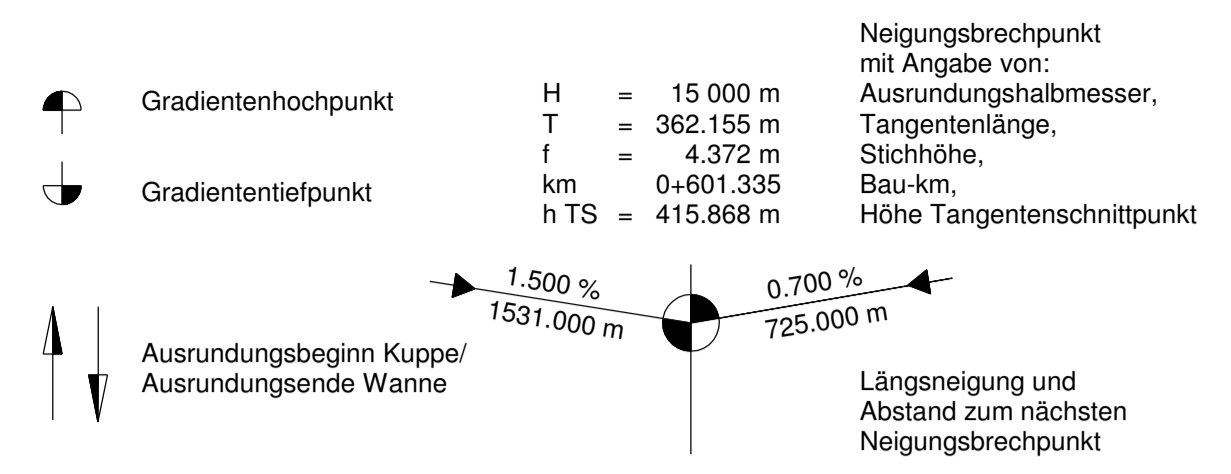
Brunn →



	370,00 m ü. NHN													
Gradientenhöhe	379,94	380,06	380,98	380,98	381,07	381,14	381,02	380,90	380,76	380,46	380,35	380,03	380,01	
Geländehöhe	382,50		381,51				380,69			380,38				
Station	-2,03	0,00	15,28	15,31	20,00	28,56	29,89	40,00	44,46	49,15	60,00	64,13	79,11	80,00
Bau-km		0+000												0+100



Zeichenerklärung



Entwurfsbearbeitung:		Datum	Zeichen
 CDM Smith Consult GmbH Fürther Straße 232 90429 Nürnberg tel: 0911 40100-40 fax: 0911 40100-30 nuernberg@cdmsmith.com cdmsmith.com	bearbeitet	März 2023	Stauer
	gezeichnet	März 2023	Stauer
	geprüft	Juli 2023	Stauer

Freistaat Bayern Staatliches Bauamt Ansbach Würzburger Landstraße 22 91522 Ansbach Tel.: 0981/8905-0, Fax: 0981/8905-1104, E-Mail: poststelle@stbaan.bayern.de		bearbeitet: gezeichnet: geprüft: Juli 2023 Eichel PSP Nr.: B51S.ABB90031.00.E0 Projekt: 252172-B8 Emskirchen-West Datei:
--	--	--

Nr.	Art der Änderung	Datum	Zeichen
-----	------------------	-------	---------

FESTSTELLUNGSENTWURF

Straßenbauverwaltung Freistaat Bayern Staatliches Bauamt Ansbach Straße / Abschn.-Nr. / Station: B8_1630_1,964 - B8_1640_0,377 PROJIS-Nr.: -	Unterlage / Blatt-Nr.: 6.4 / 1 Höhenplan NEA 22 Achse 270 Maßstab: 1:1000 / 100
---	---

**B 8, Würzburg - Nürnberg
Umbau AS Emskirchen-West**

aufgestellt:
Staatliches Bauamt Ansbach

Schmidt, Ltd. Baudirektor
 Ansbach, den 09.11.2023